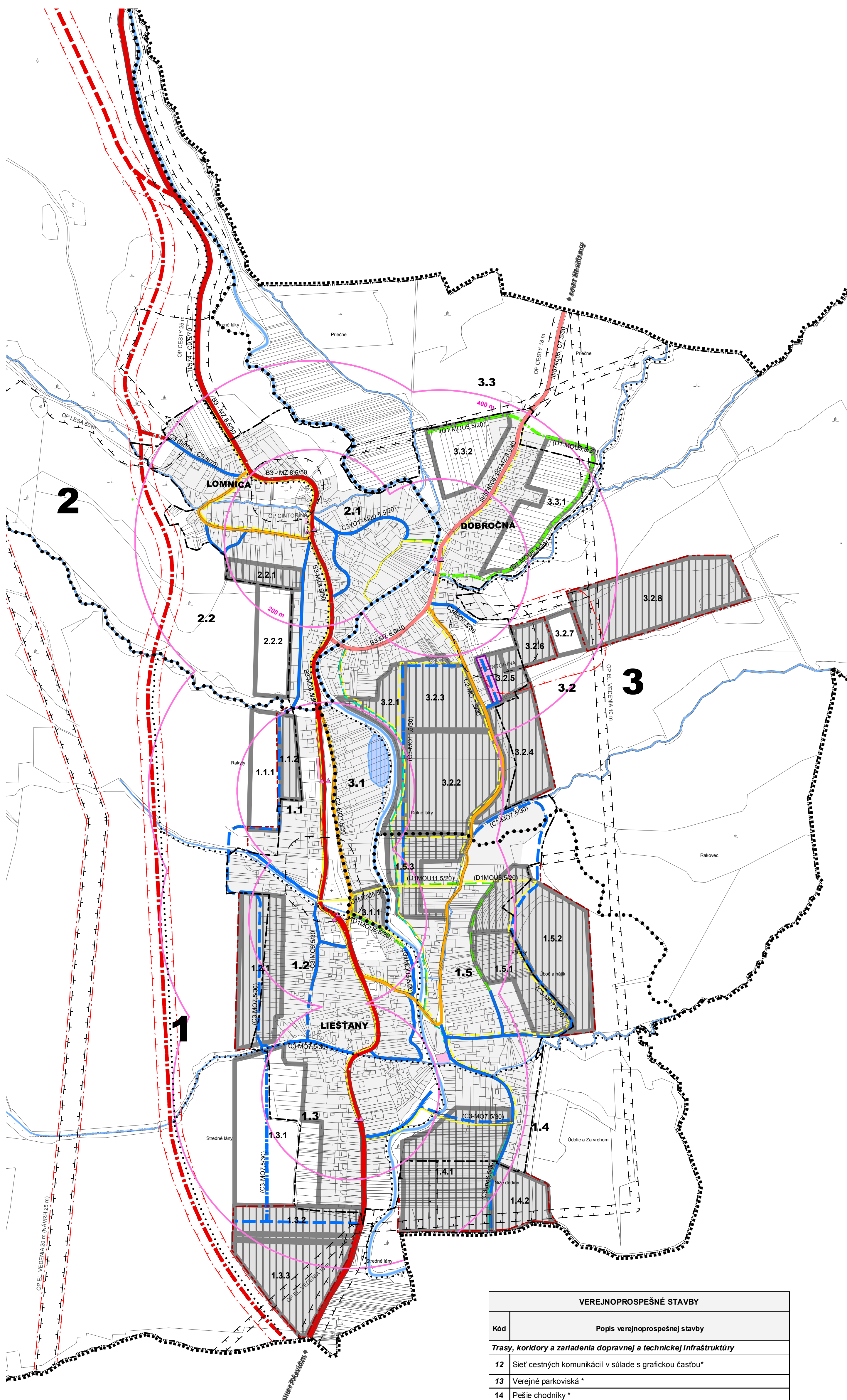




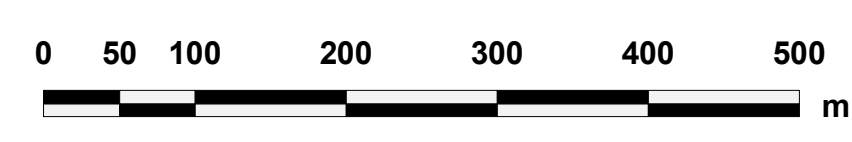
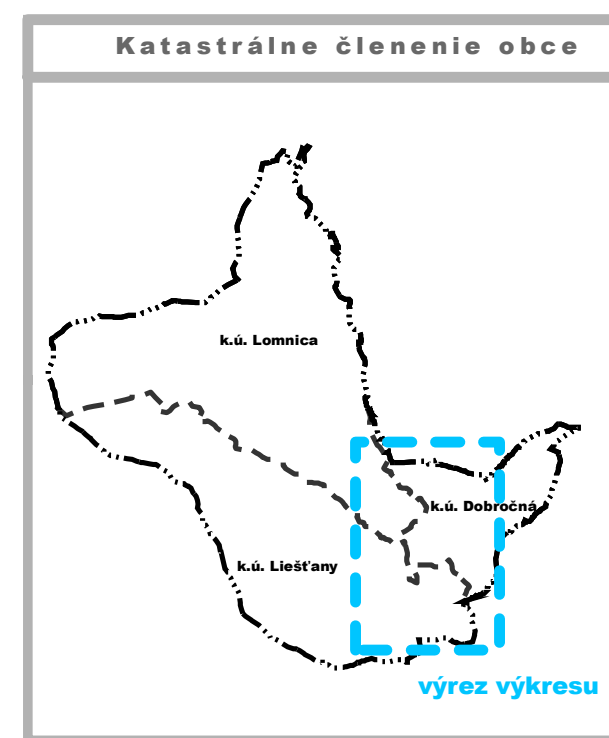
ÚZEMNÝ PLÁN OBCE LIEŠŤANY

VEREJNÉ DOPRAVNÉ VYBAVENIE



LEGENDA

STAV	NÁVRH (R.2025)	VÝHLAD (R.2040)	
			HRANICA RIEŠENÉHO ÚZEMIA
			HRANICA KATASTRÁLNEHO ÚZEMIA
			HRANICA ZASTAVANÉHO ÚZEMIA
			HRANICA MIESTNEJ ČASTI / OZNAČENIE
			HRANICA ÚZEMNOPRIESTOROVÉHO CELKU (ÚPC) / OZNAČENIE
			OZNAČENIE FUNKČNO PRIESTOROVÉHO BLOKU (FPB) ROZVOJOVEJ LOKALITY
			VODNÉ PLOCHY A TOKY
			OCHRANNÉ PÁSMO VŠETKÝCH DRUHOV
			ZBERNÁ MK A CESTY II. TRIEDY* B2 (CELA TRASA CESTY JE ZAKRESLENÁ VO VÝKRESE ZA)
			ZBERNO OBSLUŽNÁ MK A CESTY III. TRIEDY B3
			HLAVNÉ OBSLUŽNÉ MK C2
			OBSLUŽNÉ MK C3
			PEŠIE ZÓNY A OBYTNÉ ULICE D1
			CYKLISTICKÉ KOMUNIKÁCIE D2
			PEŠIE KOMUNIKÁCIE D3
			OZNAČENIE FUNKČNEJ TRIEDY CIEST
			ZÁSTAVKY AUTOBUSU
			DOSTUPNOSŤ K ZÁSTAVKAM AUTOBUSU (200 m, 400 m)
			VEREJNÉ PARKOVISKO
			ZASTAVANÉ A ROZVOJOVÉ PLOCHY



SADA č.	VÝKRES č.	MIERKA		
	3	1:5 000		

VEREJNOPROSPEŠNÉ STAVBY	
Kód	Popis verejnoprospešnej stavby
<i>Trasy, koridory a zariadenia dopravnej a technickej infraštruktúry</i>	
12	Sieť cestných komunikácií v súlade s grafickou časťou*
13	Verejné parkoviská*
14	Pešie chodníky*
15	Cyklistické chodníky*

* - koridory a trasy sú bližšie definované v príslušnom výkrese grafickej časti

HL. RIEŠITEL : ING. ARCH. GABRIEL SZALAY	ZÁKAZKA č. : 11 08/2008	
RIEŠITEL : ING. MILAN ONDROVIČ, Ph.D.	ETAPA : ČISTOPIS	
VYPRACOVAL : ING. IGOR KMET	DÁTUM SPRAC. : 01/2011	
OBSTARÁVATEL : OBEC LIEŠŤANY	SPRACOVATEL : AGS ATELIER s.r.o.	